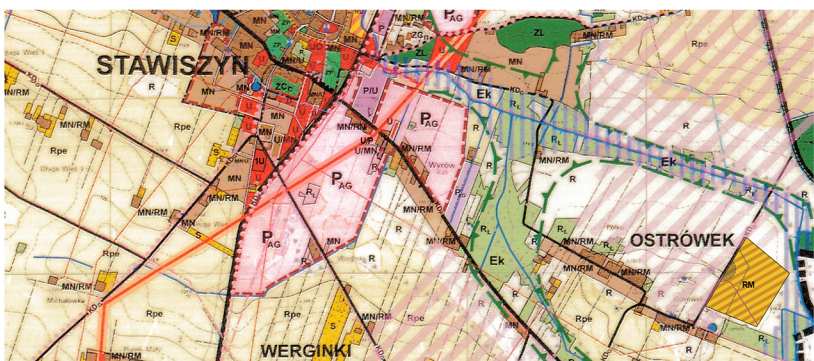


# MIEJSCOWY PLAN ZAGOSPODAROWANIA PRZESTRZENNEGO DLA TERENU POŁOŻONEGO W MIEJSCOWOŚCI WYRÓW

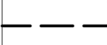





## WYRYS ZE STUDIUM UWARUNKOWAŃ I KIERUNKÓW ZAGOSPODAROWANIA PRZESTRZENNEGO GMINY I MIASTA STAWISZYN



--- GRANICA OPRACOWANIA PLANU

## LEGENDA

-  GRANICA OBSZARU OBJĘTEGO MIEJSCOWYM PLANEM
-  LINIA ROZGRANICZAJĄCA TERENY O RÓŻNYM PRZEZNACZENIU LUB RÓŻNYCH ZASADACH ZAGOSPODAROWANIA
-  NIEPRZEKACZALNA LINIA ZABUDOWY
-  **U/P** TEREN ZABUDOWY USŁUGOWO-PRODUKCYJNEJ

10 20 50 100m

SKALA 1:1000

RYSUNEK PLANU  
ZAŁĄCZNIK NR 1 DO UCHWAŁY NR .....  
RADY MIEJSKIEJ W STAWISZYNIE  
Z DNIA .....

PLAN OPUBLIKOWANY ZOSTAŁ W DZIENNIKU URZĘDOWYM  
WOJEWÓDZTWA WIELKOPOLSKIEGO

Temat: „Miejscowy plan zagospodarowania przestrzennego  
dla terenu położonego w miejscowości Wyrów”

Zespół autorski:  
mgr inż. Anna Maria Kania - główny projektant  
uprawnienia urbanistyczne nr 1681  
mgr inż. arch. Agata Leopold - asystent projektanta